

# INFORMATIONEN ZUR REISEVORBEREITUNG

## **KROATIEN – Radreise Dalmatien**

Inseln der Adria zwischen Split und Dubrovnik



**biss** Aktivreisen  
Tel: 030 – 695 68 767  
[info@biss-reisen.de](mailto:info@biss-reisen.de)  
Stand: November 2023

## Liebe Teilnehmerinnen und Teilnehmer,

wir begrüßen dich sehr herzlich als Teilnehmer/in unserer Reise. Im Folgenden werden wir als Anrede das „du“ benutzen, wie das auf unseren Reisen üblich ist. Mit Hilfe dieser Infos und Hinweise möchten wir Euch die Reisevorbereitung erleichtern.

Die folgende Zusammenstellung basiert auf jahrelangen Erfahrungen und wird regelmäßig aktualisiert. Dennoch kann es kurzfristige Änderungen geben, auf die wir keinen Einfluss haben. Sind Termin- oder anderweitige Veränderungen absehbar, so werden wir Euch umgehend informieren.

Falls noch Fragen offen geblieben sind, ruft uns bitte an oder schickt eine E-Mail.

Wir wünschen Euch viel Spaß bei der Planung und Reisevorbereitung.

Herzliche Grüße,




















das Team von *biss Aktivreisen*



## Inhaltsverzeichnis

<b>KROATIEN – Radreise Dalmatien</b> .....	1
Inseln der Adria zwischen Split und Dubrovnik .....	1
Ablaufschema von der Anmeldung bis zur Abreise .....	4
1. Reise .....	5
1.1 Reiseverlauf.....	5
1.2 Reiseleiter .....	7
1.3 Die Einreise .....	7
2. Was sollte mitgenommen werden .....	7
Kleidung und Radeln .....	7
Diverses .....	8
<b>3. Fahrrad und Straßen</b> .....	8
Leihfahräder .....	8
Straßen.....	8
<b>4. An- und Abreise</b> .....	8
5.1. Gesundheitliche Vorsorge.....	8
5.2. Wetter.....	9
5.3. Geld.....	9
5.4. Versicherungen .....	9
5.5. Erreichbarkeit - Briefe – Telefon – E-Mail .....	9
5.6. Fotografieren .....	10

5.7. Stromversorgung .....	10
Verständigung und Sprache .....	11
Zum Einlesen einige Hintergrundinfos .....	11
Interessante Website.....	11
Buchempfehlung .....	11

## Ablaufschema von der Anmeldung bis zur Abreise

Wann	Wie	Ich	biss	Was	Erklärung
				Anmeldung zur Reise	Ausfüllen des Anmeldeformulars über die Website oder in Papierform und an biss Aktivreisen schicken
Einige Tage nach der Anmeldung				Erhalt der Anmeldebestätigung	Die Anmeldebestätigung wird per E-Mail zugesendet. Sie enthält Sonderwünsche, Angaben zum Flug und ist gleichzeitig die Rechnung für die Reise. Mit der Anmeldung erhältst du u.a. den Reisesicherungsschein und Hinweise für das Abschließen von Versicherungen.
Nach Anmeldung				Infos der RV	Oft werden die Informationen zur Reisevorbereitung mit Anlagen bereits mit der Anmeldung zugeschickt. In anderen Fällen erst etwas später
Nach Erhalt der Rechnung	 €			Kontrolle der Anmeldebestätigung Anzahlung	Falls irgendetwas nicht stimmen sollte.. gleich bei uns melden Überweisung der Anzahlung auf unser Konto
Bis spätestens 28 Tage vor Abreise	€			Überweisung des Restbetrages	
Ca. 4-6 Wochen vor Abreise				Reiseführer kommt	
Ca. 2-3 Wochen vor Abreise				TN Liste und weitere, letzte Infos zur Reise	Wenn wir den Flug gebucht haben, ist jetzt auch das E-Ticket dabei
Wenige Tage vor Abreise				Ggf. letzte Infos zur Reise	Falls noch Fragen offen sind, schicken wir letzte Infos zur Reise per E-Mail
Los geht's!					Viel Spaß auf der Reise!!
Nach der Reise				Feedback geben	Ausfüllen des online Fragebogens

 ich, der Reisende werde aktiv;  biss Aktivreisen wird aktiv;

 E-Mail;  Brief;  Kontrolle / Check; € Überweisungen

# 1. Reise

## 1.1 Reiseverlauf

*Es kann auf den Reisen immer mal zu Änderungen kommen, wir bitten dafür um dein Verständnis.*

### 1. Tag: Anreise

Treffen der Gruppe am Flughafen Split und Transfer ins nahe gelegene **Kastel Kambelovac** zum Hotel (2 ÜN).

### 2. Tag: Mit dem Rad von Zvecanje nach Split

Nach einem kurzen Transfer in die Hügellandschaft hinter Split starten wir unsere erste Radtour. Sie führt uns vom **Bergdorf Zvecanje** auf kleinen Straßen und Wegen durch eine hügelige Landschaft hinunter nach Split. Unterwegs können wir bei der **alten Mühle von Antonicin** eine Mittagspause einlegen. Von Split fahren wir mit dem Bus zurück nach Kastel Kambelovac.  
*Radstrecke: ca. 45 km*

### 3. Tag: Von Split auf die Insel Hvar

Heute fahren wir mit dem Bus zunächst bis **Split**. Eine kleine Radtour (ca. 12 km) führt uns durch den weitläufigen, malerisch auf einer kleinen Halbinsel gelegenen **Park am Marjan-Hügel**. Anschließend erkunden wir zu Fuß mit einem örtlichen Führer die Innenstadt von Split. Das historische Herz der Hafenstadt ist der alte römischen **Diokletianspalast** (UNESCO-Weltkulturerbe), der aus dem frühen 4. Jh. n. Chr. stammt. Nachdem wir den Vormittag damit verbracht haben, diese beeindruckende Stadt zu erkunden und danach zu Mittag gegessen haben, fahren wir zum Hafen. Mit der Fähre setzten wir über nach Stari Grad auf der wunderschönen **Insel Hvar**. Nach einer zweistündigen Radtour durch kleine Dörfer und Weinplantagen erreichen wir die malerische Hafenstadt **Jelsa**. Hier haben wir Zeit für eine optionale Weinprobe im „Vina Tomic“, einem der **bekanntesten Weingüter** der Insel, das für seinen eleganten Rotwein und den üppigen Prosek, einen dalmatinischen Dessertwein, bekannt ist. Übernachtung im Hotel in Jelsa (2 Nächte).

*Radstrecke: insgesamt ca. 24 km*

### 4. Tag: Mit dem Rad auf historischen Straßen

Heute haben wir einen ganzen Tag Zeit, um mehr von der schönen Insel Hvar mit dem Fahrrad zu erkunden. Unsere Radtour führt zunächst durch die **UNESCO-geschützte Ebene von Stari Grad**, wo wir eine landwirtschaftliche Gegend erleben, die vom Wein- und Olivenanbau geprägt wurde. Diese Region ist seit dem 4. Jahrhundert v. Chr. größtenteils unverändert geblieben. Anschließend folgt eine längere Fahrt **zum höchsten Punkt der Insel**, vorbei an **Lavendelfeldern**, die einst der Arbeitsplatz der meisten Einwohner von Hvar waren. Heute ist der Tourismus der wichtigste Wirtschaftszweig und es ist leicht zu erkennen, warum Hvar so viele Besucher anzieht, wenn wir oben sind und den weiten Blick über die Insel genießen. Die Abfahrt führt uns durch das Dorf Brusje in die charmante **Stadt Hvar**. Hier werden wir zu Mittag essen. Danach haben wir Zeit, um die historischen Straßen dieser alten venezianischen Stadt zu erkunden. Am Nachmittag kann man entweder mit dem Bus nach Jelsa zurückfahren oder aber auf einer ruhigen, asphaltierten Straße durch die **verlassenen Dörfer** Velo Grablje und Malo Grablje nach Jelsa zurückradeln. Heute gibt es zwei große Hügel zu bewältigen. Der Begleitbus wird immer bei uns sein, und wer die längeren Anstiege vermeiden möchte, kann jederzeit einsteigen.

*Radstrecke: ca. 32 km bzw. ca. 64 km*

### 5. Tag: Die Insel Korcula – rote Terrakottadächer und Marmorstraßen

Am Morgen fahren wir mit einem Katamaran zur fruchtbaren Insel Korcula, die für ihren Qualitätswein und ihre jahrhundertealten Traditionen bekannt ist. Die alte **venezianische Stadt Korcula**, eine wunderschöne Mischung aus roten Terrakottadächern, Steinkathedralen und Marmorstraßen, ist ein Traum für Fotografen. Wir werden uns auf den Weg durch die historischen Straßen machen, wo es reichlich Möglichkeiten gibt, die lokale Küche in einem traditionellen **dalmatinischen Konoba-Restaurant** zu probieren. Von hier aus radeln wir gemütlich an der Küste entlang zum Dorf Lumbarda, wo wir die nächsten vier Nächte verbringen. **Lumbarda** ist berühmt für seine Sandstrände, die atemberaubende Aussicht auf die Küste und die Weinberge. Ein früher „Feierabend“ bietet eine hervorragende Gelegenheit, all dies ausgiebig zu genießen. Es besteht die Möglichkeit zum Baden und zu einer Weinprobe in einem örtlichen Weingut, das für Grk, eine in Korcula beheimatete weiße Rebsorte, bekannt ist.

*Radstrecke: ca. 13 km*

### 6. Tag: Korcula mit dem Rad erkunden

Eine ganztägige Radtour auf der Insel ermöglicht es uns, die Eleganz des ländlichen Korcula zu erleben. Zunächst fahren wir langsam über die Insel in die kleine Stadt **Cara**, eine der ältesten Siedlungen Korculas. Dann geht es bergab in das hübsche **Küstendorf Zavalatica**, wo die alten Traditionen des Fischens und der Landwirtschaft noch sehr lebendig sind. Hier können wir schwimmen, in einem lokalen Restaurant zu Mittag essen und die spektakuläre Aussicht auf die kristallklare Adria genießen. An einem klaren Tag kann man in der Ferne vielleicht sogar den italienischen Monte Gargano sehen. Nach dem Mittagessen radeln wir durch eine fruchtbare Landschaft, durch **Weinberge** mit weitem Küstenblick, vorbei an den **Terrakottadächern** von Pupnat, dem kleinsten Dorf der Insel, bevor wir auf die Straße zurück nach Lumbarda einbiegen.

*Radstrecke: ca. 62 km*

### 7. Tag: Durch den Nationalpark auf der Insel Mljet

Heute radeln wir zur Stadt Korcula und setzen mit dem Katamaran zu Insel Mljet über. Auf Mljet unternehmen wir eine Radtour durch den **Steineichen- und Kiefernwald** im dortigen Nationalpark. Mit etwas Glück können wir **Mungos und Hirsche** beobachten. Bademöglichkeiten gibt es unterwegs bei zwei **Salzwasserseen**, dem Großen See und dem Kleinen See. Am Nachmittag kehren wir zu unserem Hotel in Lumbarda zurück.

*Radstrecke: ca. 37 km*

### 8. Tag: Tag zur freien Verfügung

Der heutige Tag steht zur freien Verfügung. Man kann die **kleinen Inseln Vrnik und Badija** erkunden, schwimmen und sich entspannen. Es gibt eine Hop-on-Hop-off-Schiffslinie. Die Schiffe verkehren alle 30 Minuten und verbinden Lumbarda über Vrnik und Badija mit der Stadt Korcula.

### 9. Tag: Per Rad über die Halbinsel Peljesac

Wir verlassen Lumbarda nach dem Frühstück mit dem Fahrrad, um zum Hafen von Korcula zu gelangen. Mit einer Fähre erreichen wir das Festland. Wir überqueren den schmalen, fingerähnlichen Streifen der **Halbinsel Peljesac** mit dem Bus und beginnen in Postup mit dem Radfahren. Die Route entlang der Küste ermöglicht es uns, durch eine Landschaft zu radeln, die von üppigen **Weinbergen mit Plavac Mali-Trauben** bedeckt ist - einer örtlichen Spezialität. Das Ende unserer Radtour wird in der wenig besuchten, aber wunderschönen **Bucht von Zuljana** gefeiert. Nach einer anderthalbstündigen Busfahrt erreichen wir die Hügel, die sich über Dubrovnik erheben. Vom **Gipfel des Berges Srd**, erblicken wir die alten Stadtmauern Dubrovniks zum ersten Mal, wenn wir die kaiserliche Festung besuchen, die für ihre entscheidende Rolle bei der Belagerung der Stadt 1991/1992 weithin bekannt ist. Das **Fort** ist heute ein faszinierendes fotografisches **Kriegsmuseum** (optionaler Besuch), das einen lebendigen Bericht über den Krieg liefert.

Wir machen uns danach auf den Weg zu unserem Hotel in **Dubrovnik** (2 ÜN).

*Radstrecke: ca. 27 km*

### 10. Tag: Radtour durchs Konavle-Tal - Dubrovnik

Heute Vormittag hat man die Möglichkeit, eine letzte Radtour zu unternehmen oder sich in Dubrovnik zu entspannen. Wenn man sich für eine Radtour entscheidet, führt die Route durch wunderschöne dalmatinische Landschaft. Unsere Fahrt beginnt mit einem allmählichen Anstieg entlang einer asphaltierten Straße mit Panoramablick über das **Konavle-Tal**. Dieses wichtige **Olivenanbaugebiet** Kroatiens sowie die durch grüne Haine verlaufenden Straßen sind von **Zypressen** gesäumt. Wir machen eine Pause in einem idyllischen Dorf am Ufer des Flusses Ljuta, bevor wir uns auf den Weg durch das Tal nach **Cavtat** machen, wo wir unsere letzte Tour beenden und zu Mittag essen.

Der Nachmittag steht zur freien Verfügung, um **Dubrovnik, die "Perle der Adria"**, zu genießen. Einst von George Bernard Shaw als Paradies auf Erden beschrieben, hat die mittelalterliche Altstadt von Dubrovnik mit zahlreichen Klöstern, Museen und alten Gebäuden immer noch einen einzigartigen Charme. Bei einem **Spaziergang auf der Stadtmauer** hat man einen herrlichen Blick über die Dächer und Gassen der Altstadt sowie auf das ruhige Wasser der Adria.

*Radstrecke: ca. 34 km*

### 11. Tag: Abreise

Transfer zum Flughafen von Dubrovnik.

## 1.2 Reiseleiter

Wir haben mehrere Reiseleiter, die diese Reise begleiten können. Es ist derzeit noch nicht klar, wer welche Reise übernimmt.

## 1.3 Die Einreise

Kroatien ist Mitglied der EU und für die Einreise genügt daher ein Personalausweis. Reisedokumente müssen für die Dauer des Aufenthalts gültig sein.

## 2. Was sollte mitgenommen werden

Diese Auflistung ist keinesfalls vollständig, sondern nur ein ergänzender Hinweis. Was jede/r einzelne braucht, ist ja von Mensch zu Mensch unterschiedlich.

Fahrradtaschen (für das gesamte Gepäck) sind nicht nötig, da das Gepäck transportiert wird. Die Räder sind mit einer kleinen Lenkertasche und meist mit einem Gepäckträger ausgestattet. Während der gesamten Tour haben wir ein Begleitfahrzeug, was wir auch tagsüber gelegentlich treffen.

### Kleidung und Radeln

Generell herrschen während der Radtour meist sommerlich warme Temperaturen. Es kann, insbesondere bei den Reisetagen im Frühling und Herbst, auch etwas kühler werden, so dass man auch wärmere Kleidung braucht. Regenschutzkleidung ist nötig.

Fahrradhelm (empfehlen wir zur Sicherheit), Trinkflasche, (wer möchte) spezielle Fahrradkleidung, wie Fahrradhandschuhe, gepolsterte Funktionswäsche ist natürlich praktisch. Regenschutz (z.B. Jacke, Hose oder Regenponcho und Gamaschen). Fahrradwerkzeug hat der Reiseleiter es schadet aber nicht zusätzlich etwas dabei zu haben.

Jacke, festes Schuhwerk für gelegentliche Wanderungen, Sonnenbrille, Kopfbedeckung (Tuch, Mütze) als Schutz vor einem Sonnenstich, Sonnenschutzcreme mit hohem Lichtschutzfaktor,

Badekleidung und Badelatschen und ein Handtuch (fürs Baden unterwegs). In den Unterkünften wird i.d.R. ein Handtuch gestellt.

## Diverses

Taschenmesser, z.B. "Schweizer Messer", Tasse und Teller und Besteck für Picknick unterwegs, Taschenlampe, Fotoapparat Filme/Speicherkarten und ggf. Ersatzakku (siehe unter Strom), Sonnenbrille, -creme, -hut, Reiseapotheke "Erste Hilfe", persönliche Medikamente, Moskitoschutz (Autan, etc.), Geldgürtel bzw. Brustbeutel, Bargeld in EUR (Kredit- oder EC-Karte zur Sicherheit, in Städten kann an Automaten Geld gezogen werden).

## 3. Fahrrad und Straßen

### Leihfahrräder

Es sind 26er Mittelklasse-Mountainbikes, mit meist 21 Gängen (Kettenschaltung). Die Räder gibt es in verschiedenen Rahmenhöhen. Die Fahrräder haben einen Gepäckträger und Getränkeflaschenhalter.

Packtaschen, Helme können vor Ort NICHT ausgeliehen werden, sondern müssen selbst mitgebracht werden. Es gibt aber eine kleine Tasche am Lenkrad.

### Straßen

Der Straßen auf unserer Tour sind weitgehend asphaltiert. Der Zustand ist jedoch unterschiedlich. Man muss immer wieder auch mit Schlaglöchern rechnen. Wir nutzen vor allem wenig befahrene Nebenstraßen.

## 4. An- und Abreise

Die An- und Abreise erfolgt individuell.

Linienflüge von Deutschland, Österreich oder der Schweiz nach Split und von Dubrovnik gibt es ab etwa 300,-€ und können über uns gebucht werden.

## 5. Allgemeine Hinweise

### 5.1. Gesundheitliche Vorsorge

Für die Einreise nach Kroatien ist **keine Impfung vorgeschrieben**. Zu empfehlen sind die üblichen Standardimpfungen (wie Tetanusimpfung). Einen aktuellen Impfkalender findet man auf der Seite des Robert-Koch-Institutes [www.rki.de](http://www.rki.de). Einige Ärzte empfehlen zusätzlich eine Impfung gegen Hepatitis-A, Tollwut und FSME (vor allem im Frühsommer)

Um Durchfall u.ä. zu vermeiden solltest Du folgende Hinweise beachten:

- in Städten möglichst kein unabgekochtes Wasser trinken
- Für die kleine Stärkung zwischendurch ist die Mitnahme von Mineraltabletten (Elektrolyten), Traubenzucker und anderen "Energiespendern" (z.B. Müsliriegel) gut,



- eine kleine Auswahl an Medikamenten, die du gelegentlich auf Reisen brauchst, sowie ein Mindestmaß an Verbandszeug, Pflaster u.ä. solltest du ebenfalls dabei haben. Wir kommen jedoch immer wieder durch Städte mit gut ausgestatteten Apotheken. Wer die Neigung hat, auf ungewöhnliche Verhältnisse und Ernährung mit körperlichen Beschwerden zu reagieren, sollte sich von einem Arzt beraten und u.U. Medikamente empfehlen lassen. Aber **generell unterscheiden sich die Verhältnisse in Kroatien**
- **nicht so wesentlich von denen in Mitteleuropa.**

## 5.2. Wetter

In Dalmatien an der Adria herrscht mediterranes Klima mit warmen Sommermonaten und milden, aber regenreichen Wintern. Zu unseren Reisetterminen betragen die Tagestemperaturen zwischen 20° und 25°, es wird also nicht so heiß wie in den Sommermonaten. Die Nächte sind mit 12° bis 15° etwas kühler.

Im Mai / Juni regnet es mehr als im Oktober.

## 5.3. Geld

Die kroatische Landeswährung ist der Euro.

In allen Städten kann man an einem Geldautomaten mit einer EC-Karte oder Kreditkarte Geld abheben. Für Notfälle sollte man immer etwas Bargeld in Euro dabei haben..

Für Mittag- und Abendessen und weitere Eintritte wird zwischen 100 bis 150 Euro benötigt. Für diese gemeinschaftlichen Ausgaben hat sich eine Gruppenkasse, die von einem Reiseteilnehmer verwaltet wird, bewährt.

### Noch ein allgemeiner Hinweis:

Kroatien ist für Touristen kein überdurchschnittlich gefährliches Land. Dennoch sollte man die üblichen Vorsichtsmaßnahmen beachten.

Du solltest in der Öffentlichkeit Dein Geld und kostbaren Schmuck nicht auffällig zeigen. Beim Bezahlen sollten nicht gleich mehrere Euroscheine aus Deinem Portemonnaie hervorschauen, da das die Leute nur unnötig provozieren würde. Die **Geldreserven** und die **Reiseunterlagen** sollten an einer **sicheren Stelle am Körper** (z.B. Brustbeutel, Geldriemen) getragen werden. Diese Ratschläge sollten vor allem in den größeren Städten berücksichtigt werden.

## 5.4. Versicherungen

Eine Reise-Rücktritts-Versicherung solltest Du unbedingt abschließen (s.a. Hinweise auf der Anmeldebestätigung) und auf unserer Website

<http://www.biss-reisen.de/service/reiseversicherungen/>

Die Notwendigkeit einer Reisegepäckversicherung ist fraglich. Zum Glück passierte es bei unseren Reisen bisher sehr selten, dass Gepäck gestohlen wurde. Deshalb solltest du Wertsachen, wie z.B. teuren Schmuck, sowieso lieber zu Hause lassen. Teure Smartphones und Digitalkameras sollte man auf Reisen immer besonders im Auge behalten.

## 5.5. Erreichbarkeit - Briefe – Telefon – E-Mail

Kroatien liegt in derselben **Zeitzone** wie Mitteleuropa.

**Unsere Reiseleiter** sind, sofern es das Funknetz zulässt, über ein Handy erreichbar.

Wenn jemand aus Deutschland eine wichtige Nachricht an euch weiterleiten möchte und erreicht euch oder den Reiseleiter nicht, so kann er/sie sich auch an unser Büro wenden, dort liegen die aktuellsten Informationen (z.B. Änderungen im Reiseverlauf oder kurzfristig geänderte Telefonnummern) vor.

Die **Handynetabdeckung** ist auf der Fahrradtour fast durchgängig vorhanden, kleinere Funklöcher können immer mal auftreten.

Die **Erreichbarkeit auf Deinem deutschen Handy ist** in der Regel kein Problem.

Funktionierende Telefonzellen mit denen man nach Deutschland telefonieren könnte, gibt es praktisch keine mehr.

Einen Zugang zum **Internet** zum Abrufen von E-Mails o.ä. gibt es in Städten in Internetcafes.

Dafür ist aber nicht immer Zeit eingeplant

Wenn ihr ein **Smartphone** nutzt, könnt ihr häufig das WLAN (WiFi) des Hotels / Gästehauses oder in manchen Cafés nutzen (sofern es funktioniert, was nicht immer der Fall ist). Das Netz an öffentlichen WLAN-HotSpots wird in allen Urlaubsregionen ausgebaut. Fast alle Unterkünfte auf unserer Route haben kostenfreies Wlan.

**Briefe** (bzw. Ansichtskarten) benötigen in der Regel aus Kroatien ca. eine Woche nach Deutschland.

## 5.6. Fotografieren

Gegen das Fotografieren haben die Menschen auf dem Balkan meist keine Abneigung. Man sollte dennoch vorher immer fragen. Das Fotografieren auf Flughäfen und vom Flugzeug aus sowie in der Nähe militärischer Objekte und von Grenzanlagen ist verboten.

## 5.7. Stromversorgung

Auch in Kroatien wird 220 V / 230 V Wechselspannung genutzt. Die in Deutschland üblichen flachen Stecker, die fast alle Ladegeräte für Digitalkameras oder Handys haben, passen auch in die kroatischen Steckdosen.

In den Unterkünften gibt es Strom und man kann das Handy oder die Digitalkamera wieder aufladen.

## Abschlussbemerkungen - Besonderheiten

Hier möchten wir uns an jene Leute wenden, die immer jeden Schritt ganz genau im Voraus wissen wollen. Wir bitten Euch, sich auf Eventualitäten einzulassen, und entstehende Probleme gemeinsam mit uns anzugehen. Klare Regelungen wie in Deutschland gewohnt, sind in der Reiseregion leider nicht zu haben. Manchmal werden Vereinbarungen und Abmachungen trotz genauer vorheriger Absprache von unseren einheimischen Partnern nicht eingehalten. Mitunter ist von uns einiges an Improvisationsvermögen gefordert. Doch wir haben die Erfahrung gemacht, dass auch in den kompliziertesten Situationen eine für alle Reiseteilnehmer/innen annehmbare Lösung gefunden werden kann.

Es gibt sicherlich noch eine Reihe von Dingen, von denen hier nicht gesprochen wurde. Wir haben versucht, auf alles einzugehen, was Du vor der Reise wissen musst. Dinge, die in Deutschland genauso sind wie in der Reiseregion, blieben meistens unerwähnt.

Solltest Du Fragen haben, dann rufe uns einfach an oder schicke eine E-Mail! Sollte mal nur der Anrufbeantworter dran sein, dann hinterlasse einfach eine Nachricht, wir rufen zurück, gern auch außerhalb unserer Bürozeiten!

Tel.: 030 – 695 68 767

E-Mail: [info@biss-reisen.de](mailto:info@biss-reisen.de)

## Verständigung und Sprache

Die Sprache in Kroatien ist im Grunde das alte **Serbokroatisch**. Die Dialekte des Kroatischen werden in drei Großgruppen eingeteilt, die nach der jeweiligen Form des Fragewortes was (ča, kaj, što) benannt sind. Es gibt **Kajkavisch**, das hauptsächlich im Norden des Landes gesprochen wird; **Čakavisch**, welches wir auf den Inseln hauptsächlich hören werden sowie **Štokavisch**, die Grundlage der kroatischen und ebenso der bosnischen und serbischen Standardsprache.

Da schon seit den 60er Jahren eine größere Zahl von Kroaten in Deutschland (und der Schweiz und Österreich) als Gastarbeiter arbeitet, trifft man öfters auf Einheimische, die ganz gut Deutsch sprechen. Insbesondere in Bosnien sind auch in den letzten Jahren und zuvor durch die Balkankriege viele Menschen nach Deutschland gegangen. Die jüngere Generation spricht vornehmlich Englisch.

## Zum Einlesen einige Hintergrundinfos

### Interessante Website

<http://www.serbien.travel/>

Der Serbische Tourismusverband hält sowohl Hintergrundinformationen wie auch viele aktuelle Veranstaltungstipps in Serbien auf seiner Seite bereit.

### Buchempfehlung

**Dragoslav Jovanovic, Kauderwelsch Kroatisch Wort für Wort, Reise-Know-How Verlag Peter Rump Bielefeld, 15. Auflage 2020, 192 Seiten**

Diese Sprachführerreihe für alle zu empfehlen, die sich etwas mit der Sprache auseinandersetzen wollen. Er ist an den praktischen Lebenssituationen von Reisenden orientiert und durchaus auch für unsere Reisen eine sinnvolle Ergänzung.

Eine schöne Reise wünscht euch biss Aktivreisen!